

HINWEISE:

- Voranmeldung bis zum 05. Juli 2026 unter 100.stadt-tanna.de erforderlich
- Karte mit Wegbeschreibung für alle Starter zum Selbstaussuchen
- Taschenlampe für 100 km ist erforderlich
- **Trinkbecher (keine Becher an den Verpflegungsstellen)**
- Verpflegung wird auf der gesamten Strecke an Kontrollstellen und am Start/Ziel gestellt
- der Start erfolgt auf eigenes Risiko, der Veranstalter haftet nicht für verursachte Schäden
- eine gesundheitliche Eignung wird vorausgesetzt
- Einhaltung der STVO und der Naturschutzbestimmungen ist für alle Teilnehmer verbindlich
- **SOH-T-Shirt erhältlich (Preis 18,-€)**
Bestellung bei Anmeldung nur bis 30. Juni 2026

Stadt Tanna
Markt 1
07922 Tanna

Organisator



Informationen und Anmeldung unter:
100.stadt-tanna.de


Kontakt
info@100.stadt-tanna.de

Ansprechpartner
Tony Naujoks



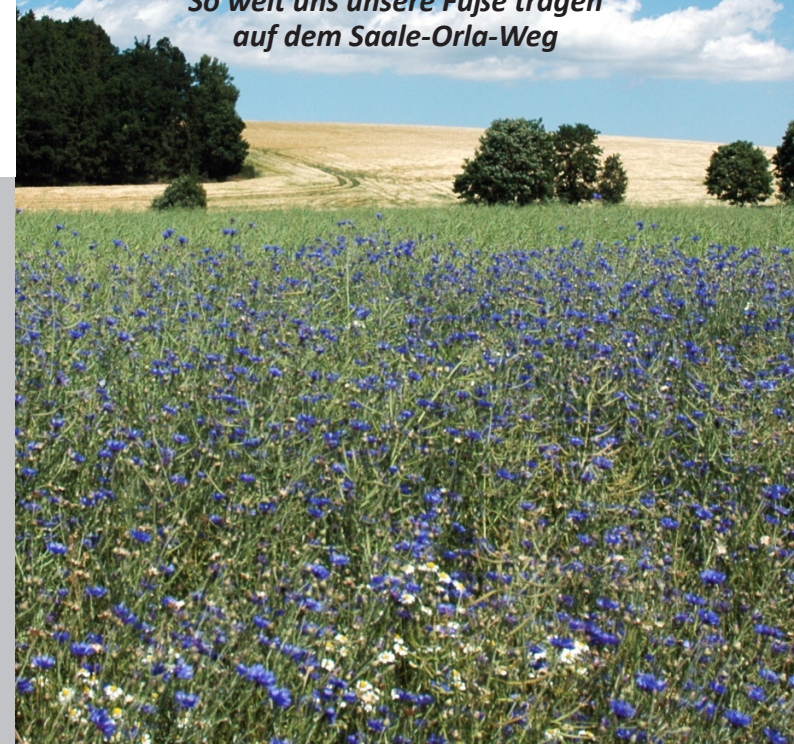
2026

2026



17. Saale-Orla-Hunderter

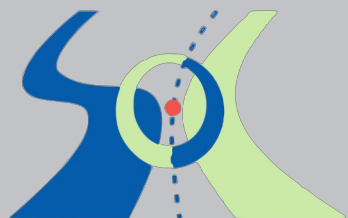
*"So weit uns unsere Füße tragen"
auf dem Saale-Orla-Weg*



11. - 12. JULI 2026



DIE REGION



Saale-Orla-Kreis

Der Saale-Orla Kreis gehört zu einer landschaftlich sehr interessanten Region Thüringens.

Der größte Stausee Deutschlands ist hier beheimatet und zeigt sich dem Wanderer zu jeder Jahreszeit von seiner schönsten Seite.

Der Saale-Orla-Weg  erstreckt sich über 329 Kilometer durch den Saale-Orla-Kreis.

Die Stille des Waldes, herrliche Aussichten, gesunde Natur, hübsche Dörfer und kleine Städte, Sehenswürdigkeiten, Museen, Naturdenkmale und nicht zuletzt die Thüringer Gastlichkeit in Gasthöfen, Hotels und Pensionen begeistern Wanderer aus Nah und Fern.



17. Saale-Orla-Hunderter

DIE WANDERSTRECKEN

15 km

Tanna Turnhalle - Tannaer Rundwanderweg - Tanna Turnhalle

25 km

Tanna Turnhalle - Gefell - Haidhöhe - Dobareuth - Göttengrün Panoramablick - B2 - Tannaer Rundwanderweg - Tanna Turnhalle

50 km

Tanna Turnhalle - Gefell - Haidhöhe - Mödlareuth - Hirschberg - Sparnberg - Birkenhügel - Saaldorf - 2. Damm - Schilbach - Tanna Turnhalle

100 km

Tanna Turnhalle - Gefell - Haidhöhe - Mödlareuth - Hirschberg - Sparnberg - Birkenhügel - Saaldorf - 2. Damm - Schilbach - Tanna Turnhalle - Frankendorf - Grünberg - Hammermühle - Heinrichsruh - Oschitz - Schleiz - Oberböhmisdorf - Mühltröff - Unterkoskau - Oberkoskau - Spielmes - Rothenacker - Tanna Turnhalle

Auszeichnung:

Urkunde + Startbucheintrag + Finisher Medaillen

Start:

Samstag, 11. Juli 10:00 Uhr
Turnhalle, Bahnhofstraße 28, 07922 Tanna

Ziel:

15 km Samstag, 11. Juli 14:00 Uhr
25 km Samstag, 11. Juli 16:00 Uhr
50 km Samstag, 11. Juli 21:00 Uhr
100 km Sonntag, 12. Juli bis 10:00 Uhr

Das Startgeld beträgt:

15 km	10,00 €
25 km	15,00 €
50 km	20,00 €
100 km	25,00 €

- Voranmeldung bis zum 05. Juli 2026 erforderlich -